

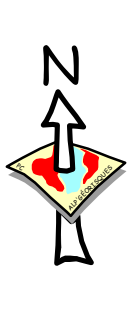
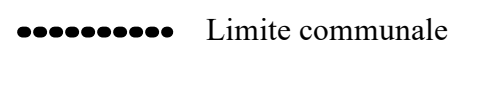
CARTE DES ALÉAS
 Commune de Villieu-Loyes-Mollon



Légende :

- Aléa Très Fort
- Aléa Fort
- Aléa Moyen
- Aléa Faible
- Aléa de sauvegarde

Nature d'aléa :
 G : Glissement de terrain
 P : Chute de pierres
 E : Effondrement
 N : Remontée de nappe
 I : Inondation
 F : Inondation de pied de versant
 V : Ruissellement sur versant
 T : Crue torrentielle

Degré :
 4 : Très Fort
 3 : Fort
 2 : Moyen
 1 : Faible

 Etang et lagunage
 Emprise du zonage inondation de l'Ain et du Suran

